








Wykonał: Adam Pniak nr uprawnień zawodowych 7947/90/Kt  
Paweł Drobczyk – podpisano elektronicznie  
Dnia: 07.07.2020r.

ZAŁOŻENIA OGÓLNE	
Klasa techniczna drogi	Z
Szerokość pasa ruchu (bez poszerzeń na tuku)	3,0m
Prędkość projektowa Vp	40km/h
ŁUK	
Promień tuku	120m
Szerokość jezdni (z poszerzeniem na tuku)	2x3,35=6,7m
Poszerzenie na tuku (dla jednego pasa ruchu)	0,35m
Spadek poprzeczny	2%-jednostronny
Ograniczenie jezdni krawężnikiem	jednostronne

- UWAGI:**
1. Wymiary podano w m.
  2. Istniejące sieci teletechniczne i elektroenergetyczne należy zabezpieczyć na czas robót zgodnie z projektem branżowym.
  3. Rysunek rozpatrywać łącznie z opisem i pozostałymi rysunkami przedmiotowego opracowania.

- ## LEGENDA:
- 540/12) Numer działki w obszarze robót
- Granica działek
  - · — Os. jezdni
  - Linia początku i końca opracowania
  - · — Linia rozgraniczająca teren inwestycji
  - · — Linia czasowego ograniczenia w korzystaniu z nieruchomości na potrzeby przebudowy urządzeń wodnych
- ### Elementy projektowane:
- Nawierzchnia jezdni drogi powiatowej
  - Ścieżka pieszo-rowerowa
  - Chodnik służbowy
  - Dostosowanie istniejącego chodnika
  - Balustrada żelbetowo-ceglana
  - Reprofilowanie istniejącego pobocza
  - Reprofilowanie terenu
  - Umocnienie skarp/rowów/terenu
  - Umocnienie skarp i dna cieku
  - Mur oporowy
  - Zarys obiektu
  - Krawężnik wyniesiony
  - Krawężnik obniżony lub zanikający
  - Krawężń swobodna
  - Balustrada
- ### Sieci:
- Wpusty drogowe
  - Istniejący wodociąg Ø80
  - Projektowany wodociąg Ø225
  - Istniejący wodociąg Ø80 do usunięcia
  - Projektowana kanalizacja deszczowa
  - Projektowany kanał technologiczny
  - Projektowane studnie SKR-2
  - Istniejąca sieć teletechniczna
  - Istniejąca sieć elektroenergetyczna
  - Istniejące drzewo przeznaczone do wycinki z uwagi na kolizję z inwestycją

INWESTOR:	Powiat Gliwicki ul. Zygmunta Starego 17, 44-100 Gliwice				
JEDNOSTKA PROJEKTOWA:	FASYS MOSTY Sp. z o.o. ul. Powstańców Śląskich 139A/3, 53-317 WROCLAW				
OBIEKT:	Most w ciągu drogi powiatowej Nr 2985S – ul. Powstańców Śląskich w Pyskowicach				
STADIUM:	PROJEKT WYKONAWCZY			nr rys.:	
TYTUŁ RYSUNKU:	Projekt zagospodarowania terenu			D-01	
STANOWISKO	IMIĘ I NAZWISKO	NR UPRAWNIEN	data: 09.2021	skala: 1:500	
PROJEKTANT: (główny projektant) (branża mostowa)	mgr inż. Adam Stempniewicz	97/DOŚ/07	podpis:		
PROJEKTANT: (branża mostowa)	mgr inż. Szymon Gruba	119/DOŚ/09	podpis:		
SPRAWDZAJĄCY: (branża mostowa)	mgr inż. Błażej Bartoszek	DOŚ/0368/PBM/17	podpis:		
PROJEKTANT: (branża drogową)	mgr inż. Adam Pawłucki	264/DOŚ/13	podpis:		
SPRAWDZAJĄCY: (branża drogową)	mgr inż. Rafał Rybak	DOŚ/0392/PBD/19	podpis:		
PROJEKTANT: (branża sanitarne)	mgr inż. Jacek Kuziora	247/2/DUW	podpis:		
SPRAWDZAJĄCY: (branża sanitarne)	mgr inż. Jan Kopeć	688/89/UW	podpis:	